



Autorità di Bacino Distrettuale dell'Appennino Meridionale

Decreto *523*

Caserta, 02 AGO 2019

IL SEGRETARIO GENERALE

Visto il decreto legislativo 3 aprile 2006, n. 152 e s.m.i.;

Visto il decreto Legislativo 23 febbraio 2010, n. 49 e s.m.i.;

Visti in particolare gli artt. 170 e 175 del d.lgs n. 152/2006;

Vista la legge 28 dicembre 2015, n. 221 recante “*Disposizioni in materia ambientale per promuovere misure di green economy e per il contenimento dell'uso eccessivo di risorse naturali*” che all’art. 51 detta “*Norme in materia di Autorità di bacino*”, sostituendo integralmente gli articoli 63 e 64 del decreto legislativo 3 aprile 2006, n. 152;

Visto il decreto del Ministro dell’Ambiente e della Tutela del Territorio e del Mare n. 294 del 25 ottobre 2016, recante “*Disciplina dell’attribuzione e del trasferimento alle Autorità di bacino distrettuali del personale e delle risorse strumentali, ivi comprese le sedi, e finanziarie delle Autorità di bacino, di cui alla legge 18 maggio 1989, n. 183*”, pubblicato sulla Gazzetta Ufficiale n. 27 del 2 febbraio 2017 ed entrato in vigore in data 17 febbraio 2017;

Visto altresì, l’art. 12, comma 7, del decreto Ministeriale n. 294 del 25 ottobre 2016;

Visto il Decreto del Presidente del Consiglio dei Ministri del 4 aprile 2018, pubblicato nella Gazz. Uff. 13 giugno 2018, n. 135, di *Individuazione e trasferimento delle unità di personale, delle risorse strumentali e finanziarie delle Autorità di bacino, di cui alla legge n. 183/1989, all’Autorità di bacino distrettuale dell’Appennino Meridionale e determinazione della dotazione organica dell’Autorità di bacino distrettuale dell’Appennino Meridionale, ai sensi dell’articolo 63, comma 4, del decreto legislativo 3 aprile 2006, n. 152 e del decreto n. 294 del 25 ottobre 2016*;

Visti gli artt. 65, 66, 67 e 68 del D.Lgs. 152/06, che individuano i contenuti, l’articolazione e le procedure di adozione e di approvazione del Piano di bacino e dei relativi Piani stralcio;

Visto il vigente P.S.A.I dell’ex Autorità di Bacino della Campania Centrale adottato con Delibera di Comitato Istituzionale n. 1 del 23/02/2015 avviso pubblicato sul BURC n.20 del 23.03.2015 ed approvato dal Consiglio Regionale con attestato n.437/2 del 19.02.2016 (BURC n.15 del 07.03.2016).

Visto l’art. 7 – “*Pareri dell’Autorità di Bacino*” delle Norme di Attuazione del citato Piano Stralcio per l’Assetto Idrogeologico che prescrive “*...L’Autorità di Bacino esprime pareri preventivi-obbligatori sugli atti di sua competenza al fine di valutarne la compatibilità con le norme di attuazione del Piano Stralcio per l’Assetto Idrogeologico...*” e che sono sottoposti all’Autorità di Bacino per l’espressione del predetto parere gli atti relativi alle “*...proposte di varianti al presente Piano Stralcio da parte degli Enti Locali*”;

Visto che per le varianti al vigente Piano Stralcio, le Norme di Attuazione prevedono ai sensi dell’art.40 comma 5 “*...Le proposte di modifica al piano inerenti la ripermetrazione delle aree a pericolosità e rischio da frana devono interessare un ambito morfologico significativo, così come definito nell’art. 2, lettera g), e devono essere condotte secondo i criteri di cui agli Allegati B e D...*” delle citate Norme;

Visto che il *Comune di Napoli*, con nota n. PG/2017/605707 del 31/07/2017, ha trasmesso alla *ex Autorità di Bacino regionale della Campania Centrale* (prot. n. 1296 del 07/08/2017) la proposta di variante al vigente Piano Stralcio per l’Assetto idrogeologico, ai sensi del citato art. 40, relativamente al sito di *via Masseria Grande, 12* (richiedenti Sig.ri *Iuliano Giuseppe, Russo Silvana, Mercato Luca*) e che detta

QW



Autorità di Bacino Distrettuale dell'Appennino Meridionale

documentazione tecnica risulta acquisita al *prot.n. 7154 del 03/10/2017* dall'*Autorità di Bacino Distrettuale dell'Appennino Meridionale*.

Considerato che alla suddetta documentazione l'Autorità di Bacino distrettuale ha richiesto ulteriori approfondimenti e chiarimenti durante gli incontri intercorsi con i tecnici redattori dello studio.

Considerato che con nota del *10/10/2018* (acquisita al *prot.n. 9229 del 10/10/2018*) sono pervenute le integrazioni richieste alla succitata documentazione tecnica pervenuta in prima istanza, contenenti tra l'altro una nuova proposta di ripermimetrazione, un *Certificato di idoneità statica* del muro asseverato da tecnico abilitato ed un *Piano di controllo* del muro in parola.

Viste le valutazioni, i chiarimenti e le prese d'atto fornite dal *Comune di Napoli* nelle note *prot.n.PG/2017/605707 del 31/07/2017*, *n.PG/2019/561057 del 27.06.19* (acquisita al *prot.n. 7564 del 27.06.19*) e *n. PG/2019/634323 del 22.07.19* (acquisita al *prot.n. 9787 del 23.08.19*).

Considerato che sono stati acquisiti gli elementi richiesti e che gli studi eseguiti, basati su indagini di campagna (rilevamento geologico e geomorfologico, indagini in situ e verifiche di stabilità dei pendii) risultano coerenti con le indicazioni dell'*art. 40* e dell'*Allegato D* alle *NdA* vigenti;

Tenuto conto di tutto quanto sopra riportato, si ritiene di poter procedere alla modifica della perimetrazione della porzione di territorio del *Comune di Napoli*, del settore di pendio individuato alla *Via Masseria Grande, 12 (quartiere Pianura)*: da area a "*pericolosità elevata - P3*" ad "*Area declassata*" per la presenza di opere di contenimento nella *Carta della Pericolosità da frana* e da area a "*rischio elevato - R3*" ad "*area a rischio medio -R2*" nella *Carta del Rischio da frana del PSAI*.

Tenuto conto che si è provveduto ad acquisire e valutare gli elementi di fatto e gli interessi coinvolti nella procedura in esame, in vista della decisione finale.

Tenuto conto che è stata espletata l'istruttoria, con i connessi atti e risultanze finali, da parte della U.O. Geologia-Geotecnica dell'Autorità di Bacino Distrettuale dell'Appennino Meridionale.

Considerato che nella seduta della Conferenza Istituzionale Permanente del 14 Dicembre 2017, il Segretario Generale dell'Autorità di Bacino Distrettuale dell'Appennino Meridionale, ha partecipato, come condiviso con la Direzione Generale per la Salvaguardia del Territorio e delle acque del Ministero dell'Ambiente e della Tutela del Territorio e del Mare, ai componenti della suddetta Conferenza Istituzionale il percorso predisposto per il completamento dell'iter previsto dalle norme vigenti di tutte le ripermimetrazioni inerenti i territori delle ex Autorità di Bacino.

Ritenuto di poter procedere all'assunzione del presente provvedimento, di "*Progetto di Variante al Piano Stralcio per l'Assetto Idrogeologico*" relativamente alla porzione di territorio del *Comune di Napoli*, alla *via Masseria Grande, 12 (quartiere Pianura)*.

Tutto ciò visto e considerato

DECRETA

Le premesse sono parte integrante del presente atto.

Art. 1 - Di adottare il "*Progetto di Variante al Piano Stralcio per l'Assetto Idrogeologico-Rischio di frana*" ai sensi dell'*art.12, co. 7 del D.M. n. 294 del 25.10.2016* alla porzione di territorio del *Comune di Napoli*, alla *via Masseria Grande, 12 (quartiere Pianura)*.

Art. 2 - Gli elaborati prodotti per l'aggiornamento e la modifica delle aree a pericolosità e rischio da frana di seguito specificati, relativamente al settore di territorio interessato di cui al precedente art.1, sono parte integrante del presente decreto:

- Stralcio della "*Carta della pericolosità da frana*", in scala 1:5.000, del PSAI vigente;



Autorità di Bacino Distrettuale dell'Appennino Meridionale

- Stralcio della “*Carta della pericolosità da frana*”, in scala 1:5.000, contenente la modifica alla perimetrazione delle aree a pericolosità da frana (progetto di Variante al PSAI);
- Stralcio della “*Carta del rischio da frana*”, in scala 1:5.000, del PSAI vigente;
- Stralcio della “*Carta del rischio da frana*”, in scala 1:5.000, contenente la modifica alla perimetrazione delle aree a rischio da frana (progetto di Variante al PSAI).

Art. 3 - L'area oggetto di modifica sarà perimetrata nella *Carta della Pericolosità da frana* come “*area declassata*” a seguito della realizzazione di opere di contenimento e, pertanto, sarà oggetto di monitoraggio e manutenzione delle opere murarie esistenti a cura e responsabilità del richiedente la modifica e con dovuta comunicazione sull'esito delle attività all'amministrazione comunale.

Art. 4 - Del presente atto viene data immediata pubblicazione con avviso nella *Gazzetta Ufficiale della Repubblica Italiana -serie generale -* e copia integrale nel *Bollettino Ufficiale della Regione Campania.*

Art. 5 - Il presente decreto e gli allegati sono pubblicati sul sito web istituzionale (www.distrettopenninomeridionale.it) e depositati presso la sede dell'*Autorità di Bacino Distrettuale dell'Appennino Meridionale* nonché presso la *Giunta Regionale della Campania*, presso la *Provincia di Napoli* ed il *Comune di Napoli*, affinché chiunque interessato possa prendere visione, consultare la documentazione e presentare eventuali osservazioni. La consultazione avrà una durata di 45 giorni decorrenti dalla pubblicazione dell'avviso di avvenuta adozione nella *Gazzetta Ufficiale*; le eventuali osservazioni potranno essere inoltrate, nei 45 giorni successivi alla scadenza del periodo di consultazione, presso l'*Autorità di Bacino Distrettuale dell'Appennino Meridionale.*



QV

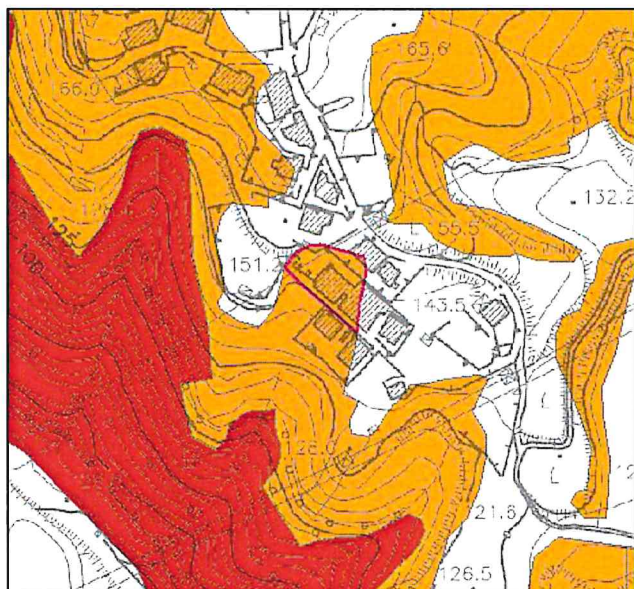


Autorità di Bacino Distrettuale dell'Appennino Meridionale

**PROPOSTA DI VARIANTE AL PSAI RISCHIO DA FRANA
COMUNE DI NAPOLI – LOC. VIA MASSERIA GRANDE, 12**

CARTA DELLA PERICOLOSITA' DA FRANA

STRALCIO DEL PSAI – CARTA DELLA PERICOLOSITA' DA FRANA VIGENTE



P1 – PERICOLOSITA' BASSA O TRASCURABILE

P2 – PERICOLOSITA' MEDIA

P3 – PERICOLOSITA' ELEVATA

P4 – PERICOLOSITA' MOLTO ELEVATA

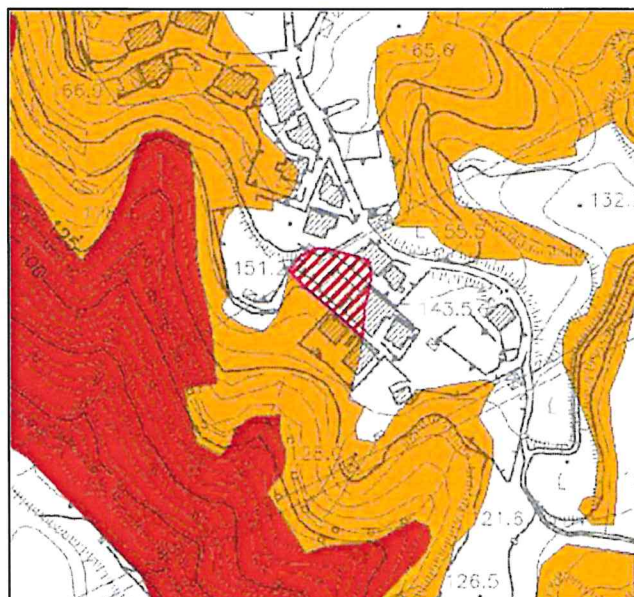
AREA DECLASSATA

AREA DI CAVA

AMBITO DI MODIFICA



STRALCIO DEL PSAI – CARTA DELLA PERICOLOSITA' DA FRANA CON PROPOSTA DI MODIFICA



P1 – PERICOLOSITA' BASSA O TRASCURABILE

P2 – PERICOLOSITA' MEDIA

P3 – PERICOLOSITA' ELEVATA

P4 – PERICOLOSITA' MOLTO ELEVATA

AREA DECLASSATA

AREA DI CAVA

AMBITO DI MODIFICA



81100 Caserta – V.le Lincoln – Ex Area Saint Gobain
Tel. 0823/300001 – Fax 0823/300235

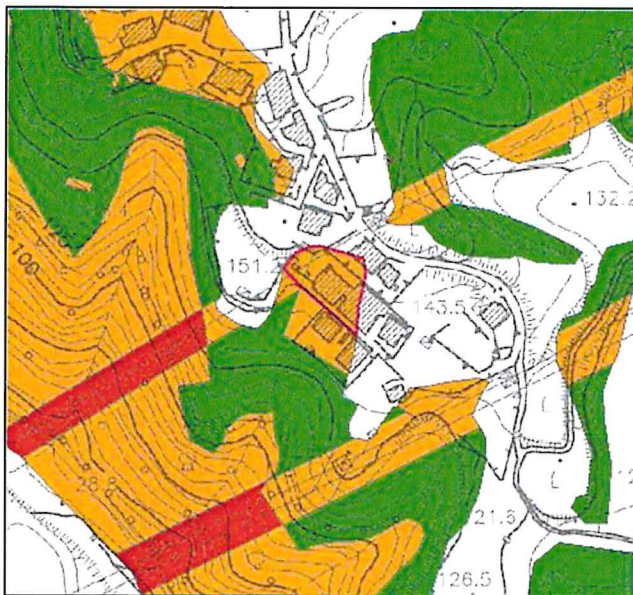
www.autoritadibacino.it - www.ildistrettoidrograficodellappenninomeridionale.it
protocollo@pec.distrettoappenninomeridionale.it



Autorità di Bacino Distrettuale dell'Appennino Meridionale

**PROPOSTA DI VARIANTE AL PSAI RISCHIO DA FRANA
COMUNE DI NAPOLI – LOC. VIA MASSERIA GRANDE, 12
CARTA DEL RISCHIO DA FRANA**

STRALCIO DEL PSAI – CARTA DEL RISCHIO DA FRANA VIGENTE




R4 – RISCHIO MOLTO ELEVATO

R3 – RISCHIO ELEVATO

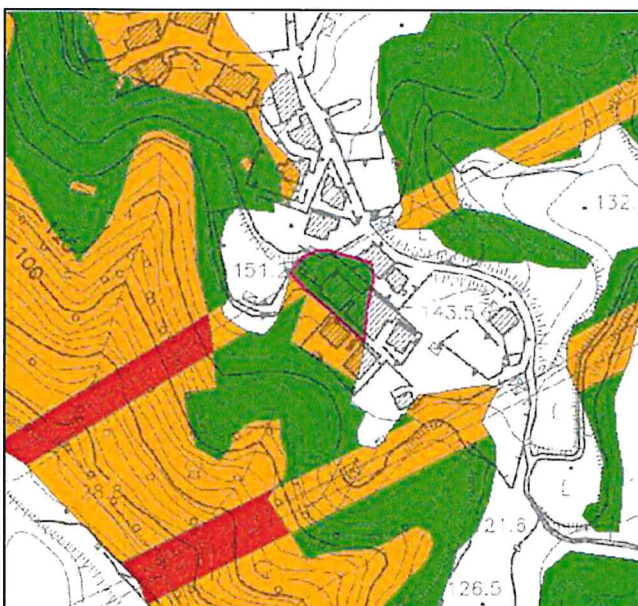
R2 – RISCHIO MEDIO

R1 – RISCHIO MODERATO

AMBITO DI MODIFICA



STRALCIO DEL PSAI – CARTA DEL RISCHIO DA FRANA CON PROPOSTA DI MODIFICA



R4 – RISCHIO MOLTO ELEVATO

R3 – RISCHIO ELEVATO

R2 – RISCHIO MEDIO

R1 – RISCHIO MODERATO

AMBITO DI MODIFICA



81100 Caserta – V.le Lincoln – Ex Area Saint Gobain
Tel. 0823/300001 – Fax 0823/300235

www.autoridadibacino.it - www.ildistrettoidrograficodellappenninomeridionale.it
protocollo@pec.distrettoappenninomeridionale.it

Q lev